





ISIKLIKU KASUTUSÕIGUSE PLAAN M 1:500

PLAANI TINGMÄRGID:

-  IKÕ seadmise ala positsiooni number
-  Kavandatav jalgratta- ja jalgtee
-  Kinnistute piirid
-  IKÕ seadmise ala

M 1:500

| Jrk nr | IKÕ ala pos. nr (plaanil) | Kinnisturegistrosa number | Katastriüksuse tunnus, nimi | Ala pindala m2 | | Põhimaantee nr 4 (E67) Tallinn-Pärnu-Ikla km 133,4 – 143,0 Pärnu - Uulu lõigu projektid Joonis: Plaanilahendus Tellija: Transpordiamet Projekteerija: Skepast&Puhkim AS Töö nr: 2017-0111 Koostas: Valdeko Laats |
|--------|------------------------------|---------------------------|------------------------------------|----------------|--|--|
| 8 | 008 | 21774750 | 62401:001:1674 Riia maantee T29 | 2168 | | |